

# ГРАДОСТРОИТЕЛЬНЫЙ ПЛАН ЗЕМЕЛЬНОГО УЧАСТКА

№ РФ-77-4-53-3-25-2021-5753

Градостроительный план земельного участка подготовлен на основании обращения правообладателя земельного участка, иного лица в случае, предусмотренном частью 1.1 статьи 57.3 Градостроительного кодекса Российской Федерации

Акционерного общества "ИНТЕКО" от 06.09.2021

## Местонахождение земельного участка

г. Москва, внутригородское муниципальное образование Раменки, от ТЭЦ-12 по Бережковской набережной, д. 16 до ПС-214 по ул. Рябиновая, вл. 45 А, опора № 26

## Описание границ земельного участка (образуемого земельного участка):

согласно выписке из Единого государственного реестра недвижимости об объекте недвижимости от 06.09.2021 г. № КУВИ-002/2021-117790234

Обозначение (номер) характерной точки	Перечень координат характерных точек в системе координат, используемой для ведения Единого государственного реестра недвижимости	
	X	Y
1	5411.68	-84.27
2	5411.09	-72.86
3	5399.68	-73.45
4	5400.27	-84.86
1	5411.68	-84.27

Кадастровый номер земельного участка (при наличии) или в случае, предусмотренном частью 1.1 статьи 57.3 Градостроительного кодекса Российской Федерации, условный номер образуемого земельного участка на основании утвержденных проекта межевания территории и (или) схемы расположения земельного участка или земельных участков на кадастровом плане территории

77:07:0013001:3385

## Площадь земельного участка

131 ± 4 кв.м

## Информация о расположенных в границах земельного участка объектах капитального строительства

Объекты капитального строительства отсутствуют

## Информация о границах зоны планируемого размещения объекта капитального строительства в соответствии с утвержденным проектом планировки территории (при наличии)

Проект планировки утвержден. Координаты характерных точек не установлены.

Обозначение (номер) характерной точки	Перечень координат характерных точек в системе координат, используемой для ведения Единого государственного реестра недвижимости	
	X	Y
-	-	-

Реквизиты проекта планировки территории и (или) проекта межевания территории в случае, если земельный участок расположен в границах территории, в отношении которой утверждены проект планировки территории и (или) проект межевания территории

Проект межевания территории не утвержден.

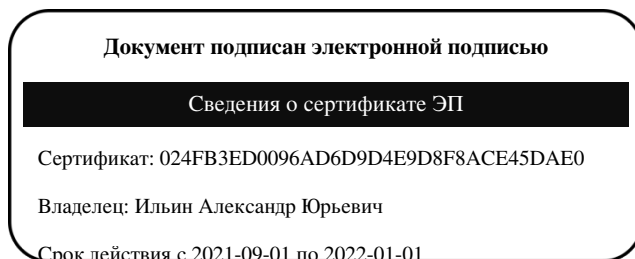
- Проект планировки территории. Утвержден постановлением Правительства Москвы № 125-ПП

от 24.02.2009 "О проекте планировки по застройке земельного участка по адресу: пересечение ул. Минской с киевским направлением МЖД в пойме реки Раменки - ТД "Волынская" (Западный административный округ)".

Градостроительный план подготовлен

Комитетом по архитектуре и градостроительству города Москвы

Заместитель  
председателя



Ильин  
Александр Юрьевич

Дата выдачи 23.09.2021

### 1. Чертеж(и) градостроительного плана земельного участка

Чертеж(и) градостроительного плана земельного участка содержится в приложении к настоящему документу.

### 2. Информация о градостроительном регламенте, либо требованиях к назначению, параметрам и размещению объекта капитального строительства на земельном участке, на который действие градостроительного регламента не распространяется или для которого градостроительный регламент не устанавливается

Земельный участок расположен в территориальной зоне, для которой установлен градостроительный регламент.

2.1. Реквизиты акта органа государственной власти субъекта Российской Федерации, органа местного самоуправления, содержащего градостроительный регламент, либо реквизиты акта федерального органа государственной власти, органа государственной власти субъекта Российской Федерации, органа местного самоуправления, иной организации, определяющего, в соответствии с федеральными законами, порядок использования земельного участка, на который действие градостроительного регламента не распространяется или для которого градостроительный регламент не устанавливается

Постановление Правительства Москвы от 28.03.2017 г. № 120-ПП "Об утверждении Правил землепользования и застройки города Москвы"

### 2.2. Информация о видах разрешенного использования земельного участка

основные виды разрешенного использования земельного участка:

- Среднеэтажная жилая застройка. Размещение многоквартирных домов этажностью не выше восьми этажей; благоустройство и озеленение; размещение подземных гаражей и автостоянок; обустройство спортивных и детских площадок, площадок для отдыха; размещение объектов обслуживания жилой застройки во встроенных, пристроенных и встроенно-пристроенных помещениях многоквартирного дома, если общая площадь таких помещений в многоквартирном доме не составляет более 20% общей площади помещений дома (2.5)
- Многоэтажная жилая застройка (высотная застройка). Размещение многоквартирных домов этажностью девять этажей и выше; благоустройство и озеленение придомовых территорий;

обустройство спортивных и детских площадок, хозяйственных площадок и площадок для отдыха;

размещение подземных гаражей и автостоянок, размещение объектов обслуживания жилой застройки во встроенных, пристроенных и встроенно-пристроенных помещениях многоквартирного дома в отдельных помещениях дома, если площадь таких помещений в многоквартирном доме не составляет более 15% от общей площади дома (2.6)

- Обслуживание жилой застройки. Размещение объектов капитального строительства, размещение которых предусмотрено видами разрешенного использования с кодами 3.1, 3.2, 3.3, 3.4, 3.4.1, 3.5.1, 3.6, 3.7, 3.10.1, 4.1, 4.3, 4.4, 4.6, 5.1.2, 5.1.3, если их размещение необходимо для обслуживания жилой застройки, а также связано с проживанием граждан, не причиняет вреда окружающей среде и санитарному благополучию, не нарушает права жителей, не требует установления санитарной зоны (2.7)
- Хранение автотранспорта. Размещение отдельно стоящих и пристроенных гаражей, в том числе подземных, предназначенных для хранения автотранспорта, в том числе с разделением на машино-места, за исключением гаражей, размещение которых предусмотрено содержанием видов разрешенного использования с кодами 2.7.2, 4.9 (2.7.1)
- Банковская и страховая деятельность. Размещение объектов капитального строительства, предназначенных для размещения организаций, оказывающих банковские и страховые услуги (4.5)
- Обеспечение занятий спортом в помещениях. Размещение спортивных клубов, спортивных залов, бассейнов, физкультурно-оздоровительных комплексов в зданиях и сооружениях (5.1.2)
- Улично-дорожная сеть. Размещение объектов улично-дорожной сети: автомобильных дорог, трамвайных путей и пешеходных тротуаров в границах населенных пунктов, пешеходных переходов, бульваров, площадей, проездов, велодорожек и объектов велотранспортной и инженерной инфраструктуры; размещение придорожных стоянок (парковок) транспортных средств в границах городских улиц и дорог, за исключением предусмотренных видами разрешенного использования с кодами 2.7.1, 4.9, 7.2.3, а также некапитальных сооружений, предназначенных для охраны транспортных средств (12.0.1)
- Благоустройство территории. Размещение декоративных, технических, планировочных, конструктивных устройств, элементов озеленения, различных видов оборудования и оформления, малых архитектурных форм, некапитальных нестационарных строений и сооружений, информационных щитов и указателей, применяемых как составные части благоустройства территории, общественных туалетов (12.0.2)

**условно разрешенные виды использования земельного участка:**

Устанавливаются и применяются в соответствии с разделом 3.3 общей части Правил землепользования и застройки города Москвы.

**вспомогательные виды разрешенного использования земельного участка:**

Устанавливаются и применяются в соответствии с разделом 3.3 общей части Правил землепользования и застройки города Москвы.



**2.5. Предельные параметры разрешенного строительства, реконструкции объекта капитального строительства, установленные положением об особо охраняемых природных территориях, в случае выдачи градостроительного плана земельного участка в отношении земельного участка, расположенного в границах особо охраняемой природной территории:**

Причины отнесения земельного участка к виду земельного участка, для которого градостроительный регламент не устанавливается	Реквизиты Положения об особо охраняемой природной территории	Реквизиты утвержденной документации по планировке территории	Зонирование особо охраняемой природной территории (да/нет)							
			Функциональная зона	Виды разрешенного использования земельного участка		Требования к параметрам объекта капитального строительства			Требования к размещению объектов капитального строительства	
				Основные виды разрешенного использования	Вспомогательные виды разрешенного использования	Предельное количество этажей и (или) предельная высота зданий, строений, сооружений	Максимальный процент застройки в границах земельного участка, определяемый как отношение суммарной площади земельного участка, которая может быть застроена, ко всей площади земельного участка	Иные требования к параметрам объекта капитального строительства	Минимальные отступы от границ земельного участка в целях определения мест допустимого размещения зданий, строений, сооружений, за пределами которых запрещено строительство зданий, строений, сооружений	Иные требования к размещению объектов капитального строительства
1	2	3	4	5	6	7	8	9	10	11
—	—	—	—	—	—	—	—	—	—	—

**В целях осуществления контроля за реализацией утвержденного архитектурно-градостроительного решения объекта в случаях, предусмотренных постановлением Правительства Москвы от 30.04.2013 №284-ПП архитектурно-градостроительные характеристики и параметры объектов должны соответствовать свидетельству об утверждении архитектурно-градостроительного решения объекта капитального строительства.**

**В соответствии с требованиями Постановления Правительства РФ от 03.03.2018 № 222 "Об утверждении Правил установления санитарно-защитных зон и использования земельных участков, расположенных в границах санитарно-защитных зон" при планировании строительства или реконструкции объекта, а также при наличии в границах земельного участка объектов, введенных в эксплуатацию, в отношении которых подлежат установлению санитарно-защитные зоны на основании постановления Главного государственного санитарного врача РФ от 25.09.2007 г. N 74 (ред. от 25.04.2014) «О введении в действие новой редакции санитарно-**

**эпидемиологических правил и нормативов СанПиН 2.2.1/2.1.1.1200-03 «Санитарно-защитные зоны и санитарная классификация предприятий, сооружений и иных объектов»», правообладатели и (или) застройщики вышеуказанных объектов обязаны провести исследования (измерения) атмосферного воздуха, уровней физического и (или) биологического воздействия на атмосферный воздух за контуром объекта и представить в Федеральную службу по надзору в сфере защиты прав потребителей и благополучия человека (ее территориальные органы) заявление об установлении (или изменении) санитарно-защитной зоны.**

### 3. Информация о расположенных в границах земельного участка объектах капитального строительства и объектах культурного наследия

3.1. Объекты капитального строительства  
не имеются

3.2. Объекты, включенные в единый государственный реестр объектов культурного наследия (памятников истории и культуры) народов Российской Федерации  
Информация отсутствует

### 4. Информация о расчетных показателях минимально допустимого уровня обеспеченности территории объектами коммунальной, транспортной, социальной инфраструктур и расчетных показателях максимально допустимого уровня территориальной доступности указанных объектов для населения в случае, если земельный участок расположен в границах территории, в отношении которой предусматривается осуществление деятельности по комплексному развитию территории:

Информация о расчетных показателях минимально допустимого уровня обеспеченности территории								
Объекты коммунальной инфраструктуры			Объекты транспортной инфраструктуры			Объекты социальной инфраструктуры		
Наименование вида объекта	Единица измерения	Расчетный показатель	Наименование вида объекта	Единица измерения	Расчетный показатель	Наименование вида объекта	Единица измерения	Расчетный показатель
1	2	3	4	5	6	7	8	9
–	–	–	–	–	–	–	–	–
Информация о расчетных показателях максимально допустимого уровня территориальной доступности								
Наименование вида объекта	Единица измерения	Расчетный показатель	Наименование вида объекта	Единица измерения	Расчетный показатель	Наименование вида объекта	Единица измерения	Расчетный показатель
1	2	3	4	5	6	7	8	9
–	–	–	–	–	–	–	–	–

### 5. Информация об ограничениях использования земельного участка, в том числе, если земельный участок полностью или частично расположен в границах зон с особыми условиями использования территорий

Земельный участок полностью расположен в границах зоны охраняемого культурного слоя № 35 (Селище "Каменная плотина" XV-XVII вв.) в соответствии с выпиской из Единого государственного реестра недвижимости об объекте недвижимости от 06.09.2021 г. № КУВИ-002/2021-117790234.

Площадь земельного участка, покрываемая зоной с особыми условиями использования территории, составляет – 131 м<sup>2</sup>

Земельный участок полностью расположен в границах зоны с реестровым номером 77:07-6.271 от 21.01.2021, ограничение использования земельного участка в пределах зоны: Режим использования земель установлен в соответствии с: Постановлением Правительства Москвы №

1215 от 28.12.1999, Федеральным законом от 25.06.2002 № 73-ФЗ "Об объектах культурного наследия (памятниках истории и культуры) народов Российской Федерации", вид/наименование: Зона охраняемого культурного слоя № 35, тип: Зона охраны объекта культурного наследия, решения:

1. дата решения: 28.12.1999, номер решения: 1215, наименование ОГВ/ОМСУ: Правительство Москвы

2. дата решения: 23.11.2020, номер решения: 810, наименование ОГВ/ОМСУ: Департамент культурного наследия города Москвы.

**6. Информация о границах зон с особыми условиями использования территорий, если земельный участок полностью или частично расположен в границах таких зон:**

Наименование зоны с особыми условиями использования территории с указанием объекта, в отношении которого установлена такая зона	Перечень координат характерных точек в системе координат, используемой для ведения Единого государственного реестра недвижимости		
	Обозначение (номер) характерной точки	X	Y
1	2	3	4
–	–	–	–

**7. Информация о границах публичных сервитутов**

Информация отсутствует

Наименование зоны с особыми условиями использования территории с указанием объекта, в отношении которого установлена такая зона	Перечень координат характерных точек в системе координат, используемой для ведения Единого государственного реестра недвижимости		
	Обозначение (номер) характерной точки	X	Y
1	2	3	4
–	–	–	–

**8. Номер и (или) наименование элемента планировочной структуры, в границах которого расположен земельный участок**

Не установлен(ы)

**9. Информация о технических условиях подключения (технологического присоединения) объектов капитального строительства к сетям инженерно-технического обеспечения, определенных с учетом программ комплексного развития систем коммунальной инфраструктуры поселения, городского округа**

**Предварительные технические условия АО «Мосводоканал» ([www.mosvodokanal.ru](http://www.mosvodokanal.ru)) от 14.09.2021 № 21-8621/21**

**Подключение к сетям водоснабжения**

Информация о возможной максимальной нагрузке подключения:

Информация о возможных точках подключения:



вблизи границ земельного участка водопроводные сети АО "Мосводоканал" отсутствуют.

**Предварительные технические условия АО «Мосводоканал»** ([www.mosvodokanal.ru](http://www.mosvodokanal.ru))

**Подключение к сетям водоотведения**

Информация о возможной максимальной нагрузке подключения:

Информация о возможных точках подключения:

вблизи границ земельного участка канализационные сети АО "Мосводоканал" отсутствуют.

**Предварительные технические условия ПАО «МОЭК»**

от 13.09.2021 № Т-МК2-01-210907/47

**Подключение к тепловым сетям**

Информация о возможной максимальной нагрузке подключения:

0.20000000

Информация о возможных точках подключения:

Граница земельного участка заявителя

**Предварительные технические условия ПАО «МОЭК»**

от 16.09.2021 № Т-МК2-01-210907/50

**Подключение к тепловым сетям**

Информация о возможной максимальной нагрузке подключения:

0.20000000

Информация о возможных точках подключения:

Граница земельного участка заявителя

**10. Реквизиты нормативных правовых актов субъекта Российской Федерации, муниципальных правовых актов, устанавливающих требования к благоустройству территории**

- Закон города Москвы № 18 от 30.04.2014 "О благоустройстве в городе Москве";

- Постановление Правительства Москвы № 623-ПП от 06.08.2002 "Об утверждении Норм и правил проектирования комплексного благоустройства на территории города Москвы МГСН 1.02-02".

**11. Информация о красных линиях:**

Информация отсутствует

Обозначение (номер) характерной точки	Перечень координат характерных точек в системе координат, используемой для ведения Единого государственного реестра недвижимости	
	X	Y
-	-	-

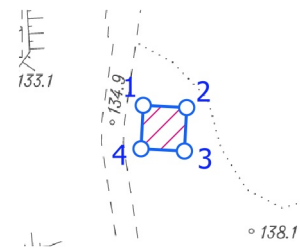
**Приложение (в случае, указанном в части 3.1 статьи 57.3 Градостроительного кодекса Российской Федерации)**

---

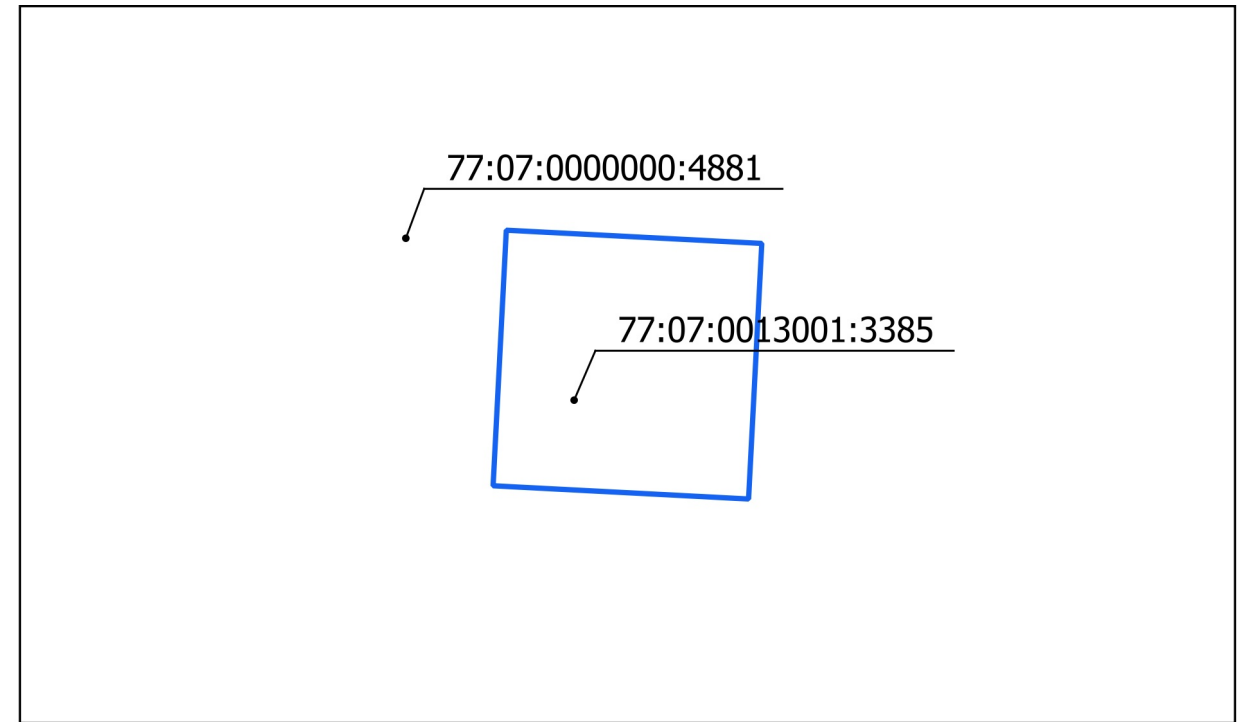
<sup>1</sup> Информация представлена на основании:

1.1. Постановления Правительства Москвы от 28 июня 2017 г. № 396-ПП "О подготовке и выдаче градостроительных планов земельных участков в городе Москве".

# 1. ЧЕРТЕЖ(И) ГРАДОСТРОИТЕЛЬНОГО ПЛАНА ЗЕМЕЛЬНОГО УЧАСТКА



### Ситуационный план



### Условные обозначения

- Границы земельного участка
- ▨ Территория зоны охраняемого культурного слоя

### Примечание:

Земельный участок расположен в границах зоны охраняемого культурного слоя № 35 (Селище "Каменная плотина" XV-XVII вв.).

Чертеж(и) градостроительного плана земельного участка разработан(ы) в масштабе 1:2000, на топографической основе, выполненной ГБУ «Мосгоргеотрест» в 2021 г.  
Площадь земельного участка: 131±4 кв.м (0.0131 га)

<p>ДОКУМЕНТ ПОДПИСАН ЭЛЕКТРОННОЙ ПОДПИСЬЮ</p> <p>Сертификат: 01A787C90077AC1BVB4525E142BE35A74A</p> <p>Владелец: Платонов Алексей Юрьевич</p> <p>Срок действия: с 18.11.2020 по 18.02.2022</p>	<p>Чертеж(и) градостроительного плана земельного участка разработан(ы) 08-09-2021 © ГБУ "Мосгоргеотрест"</p> <p>РФ-77-4-53-3-25-2021-5753</p>
--	---